



*Topo-Gids*  
van het *Sentier de Grande Randonnée*

GTPBWW

# GRAND TOUR LANGS DE MOOISTE DORPEN VAN WALLONIË VIA DE GR®-ROUTES



NINON

© P&W - Rita-Photographie

DEEL  
2

 **NOBRESSART > MÉLIN : 480 KM**

Nobressart > Ny > Wéris > Chardeneux > My > Olne > Soiron > Limbourg >  
Clermont-sur-Berwinne > Saint-Remy-Geest > Mélin



LES PLUS BEAUX  
VILLAGES DE  
**WALLONIE**  
BELGIQUE

## Wijzigingen

versie 22 maart 2026



Om de [huidige versie](#) van dit wijzigingsboekje te verkrijgen,  
klik op de link of scan deze QR-code.



---

© Alle rechten voor reproductie en gebruik, op welke wijze dan ook, voorbehouden.

Alle informatie in alle publicaties van SGR (teksten, foto's, illustraties, kaarten) wordt beschermd door intellectuele eigendomsrechten die in het bezit zijn van SGR. Voor het gebruik van deze informatie door derden is schriftelijke toestemming van de uitgever vereist.

Verantwoordelijke uitgever: Marc Vrydagh – rue Nanon, 98 – 5000 Namur

## Uitleg van de presentatie

Zwarte tekst = tekst in de topogids

Paarse tekst = commentaar

Rode cursieve tekst = *nieuwe tekst*

Donkergrijs titel met witte tekst = **TITEL IN DE TOPOGIDS**

Lichtgrijs titel met rode cursieve tekst = ***AANGEPASTE TITEL***

*Klik op het paginanummer om naar de beschrijving van de wijziging te gaan.*

		<b>Etappe</b>	<b>Referentiepunt</b>	<b>Pagina</b>
29 april	2025	14	27 tot 28	4
11 augustus	2025		29 tot 30	4
7 december	2024	18	3 tot 4	5
18 april	2025	21	8 tot 9	5
6 augustus	2025	22	8 tot 9	6
1 maart	2026		18 tot 19	6
22 maart	2026		30 tot 31	7

## ETAPPE 14

Wijziging in Hotton : pagina 25, tussen referentiepunten 27 en 28

6,9 km

van WAHARDAY naar HOTTON

27 tot 28



verlaat je de GR 57.



Steek de Ourthe over.

Je bent op referentiepunt 28

[...]

Verderop kom je weer op de rijbaan naar Hotton. *In het gemeentepark, bij het uitkijkpunt, sluit je aan de GRP 577.*


 **GR 57 en GRP 577**

*Daal af naar een hoofdweg, steek de loopbrug over de Ourthe over en doorkruis het eiland van Oneux in de richting van de kiosk. Bij de brug ga je naar de GRP 577. Bij de Syndicat d'Initiative*

## ETAPPE 14

Wijziging in Ny : pagina 27, tussen referentiepunten 29 en 30

[...] Blijf op de heuvelrugweg. Na een paar honderd meter kom je bij de N807.

Steek deze weg over via een bocht naar rechts en dan naar links en neem het pad ~~rechts~~ **links** dat langzaam verder weg loopt. De weg wordt onderbroken door een klein geasfalteerd weggetje. Volg dit naar links. Daal langzaam af naar Ny en steek de RAVeL over die Hotton met de brug van Érezée verbindt.  **Kasteelboerderij van Ny**

## ETAPPE 18

Wijziging in Malaccord : pagina 51, tussen referentiepunten 3 en 4

4,0 km

van MALACCORD naar het KASTEEL VAN GRIMONSTER

3 tot 4

 GRP 575



Bij je intrede in het dorp verlaat je de hoofdweg linksaf. *Sla bij de volgende kruising rechtsaf, rue Le Herlot. Sla na 50 meter linksaf. Neem een pad. Ga door een poortje. Blijf omhoog lopen tot je op een grindweg komt. Volg de weg naar links. Ga naar de plaats 'NOKAR', steek een veld over. Je komt uit op een met gras begroeide weg. Ga naar rechts. Loop langs de 'Croix Lamer', ga verder tot je bijna bij de N66 bent en ga je het bos in. Sla linksaf en na een bocht naar rechts kom je op de GRP 571 in de buurt van het kasteel van Grimonster.*

## ETAPPE 21

Wijziging in Raeren : pagina 71, tussen referentiepunten 8 en 9

4,0 km

van BAUMHAUERS HÄUSCHEN naar RAEREN

8 tot 9

  GR 56 en GRP 563

Volg de rijbaan naar rechts. *Steek een brug over. Sla na 30 meter rechtsaf. Blijf het pad volgen. Ga naar een rijbaan en volg die naar rechts. Sla 200 meter na een landbouwgebouw met een windmolen linksaf [...]*



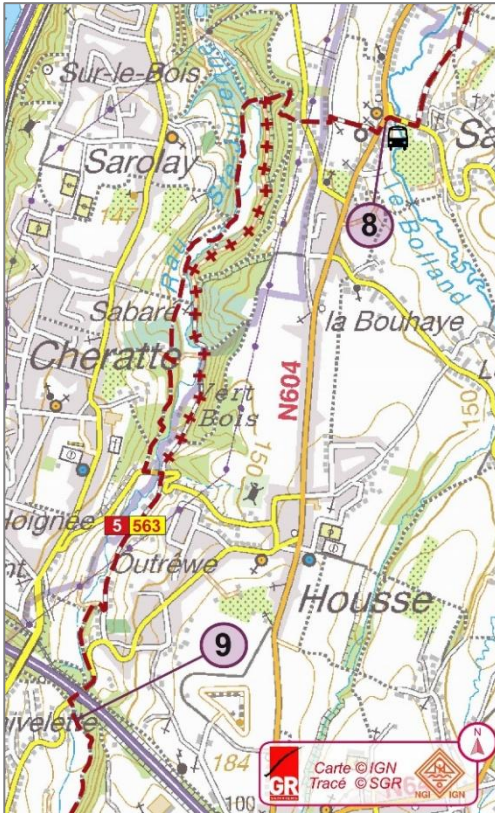
## ETAPPE 22

Wijziging in het dal van Julienne : pagina 80, tussen referentiepunten 8 en 9

4,2 km

van SAINT-RÉMY naar SAIVELETTE

8 tot 9



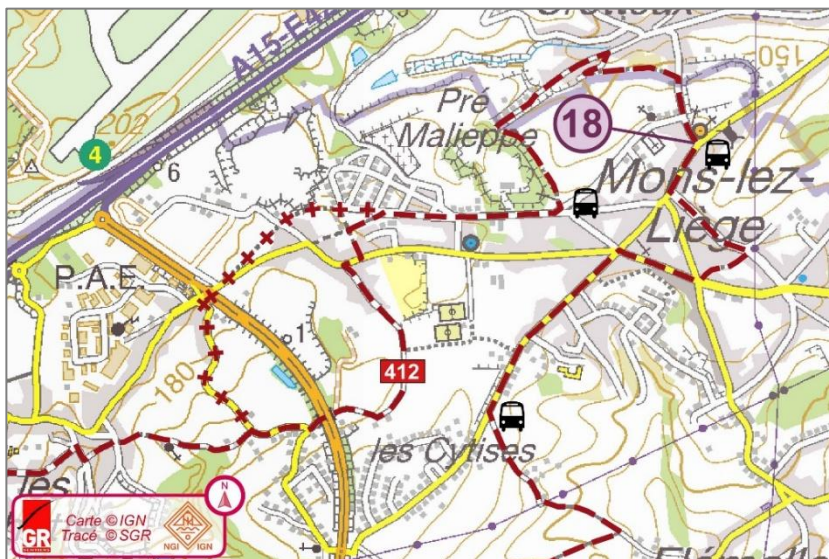
  **GR 5 en GRP 563**

Maak een bocht naar links en dan naar rechts langs de kerk. Steek nog twee andere rijbanen over en loop richting een bos. Volg daar een pad dat afdaalt naar het dal van de Julienne. *Steek de beek over en volg deze naar links. Als je bij een rijbaan komt, steek je de beek weer over via een bocht naar links en dan naar rechts.* Verderop kom je bij de tunnel onder de E40. Kort daarna sla je linksaf.

## ETAPPE 22

Wijziging in Mons-Lez-Liège : pagina 87, tussen referentiepunten 18 en 19

De GR 412 is aangepast. Geen invloed op de beschrijving (tekst) maar wel op de kaart.



## ETAPPE 22

Wijziging in Hélécine : pagina 92 tussen referentiepunten 30 en 31

1,9 km

van de KRUISING MET DE GR 128 naar de SCHEIDING MET DE GR 128

30 tot 31

  **GR 128 (VLAANDERENROUTE) en GRP 127**

Volg een ruiterspad en ga naar het provinciaal domein van Hélécine.

 **Provinciaal domein van Hélécine**

Steek het voorplein van het kasteel over. Ga naar de **N64 en dan naar** de splitsing van de GR 128.

5,6 km

van de SCHEIDING MET DE GR 128 naar PIÉ-TREMEAU

31 à 32

 **GRP 127**

Volg alleen de GRP 127, ga linksaf, steek de ~~N64~~ over en loop door tot aan de afslag Ophelisse. [...]

